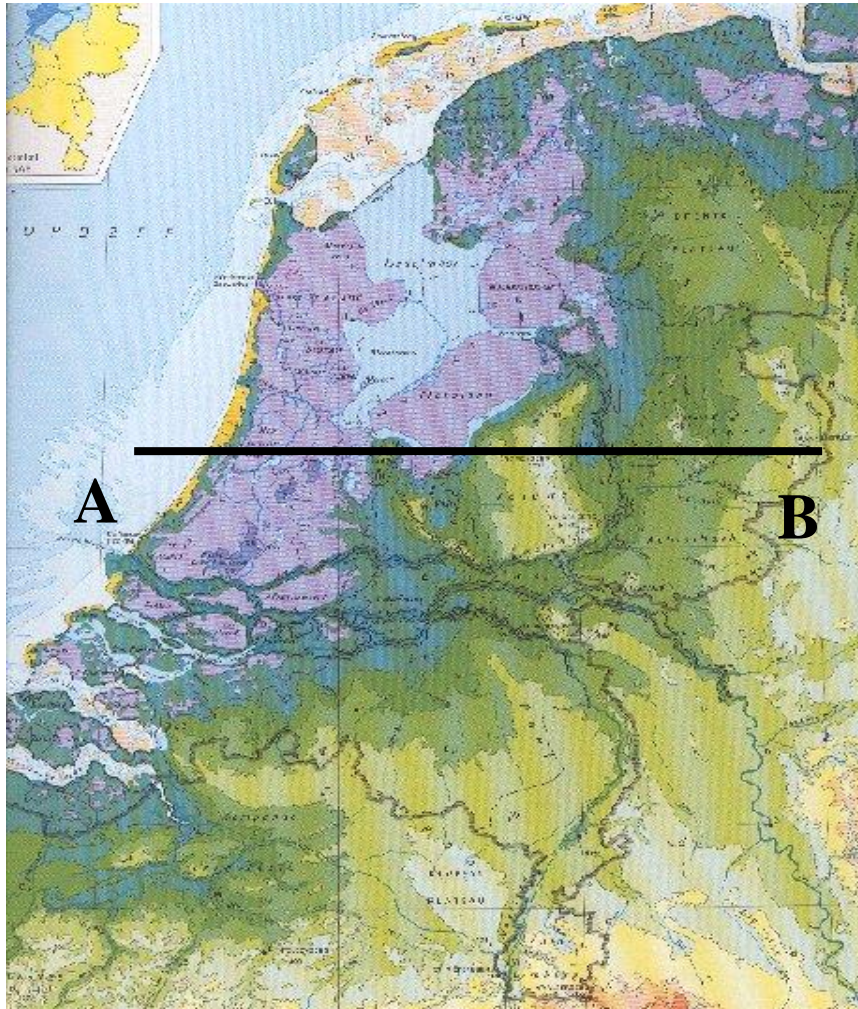


# Doorsnede van Nederland



De doorsnede wordt gemaakt langs de lijn A → B

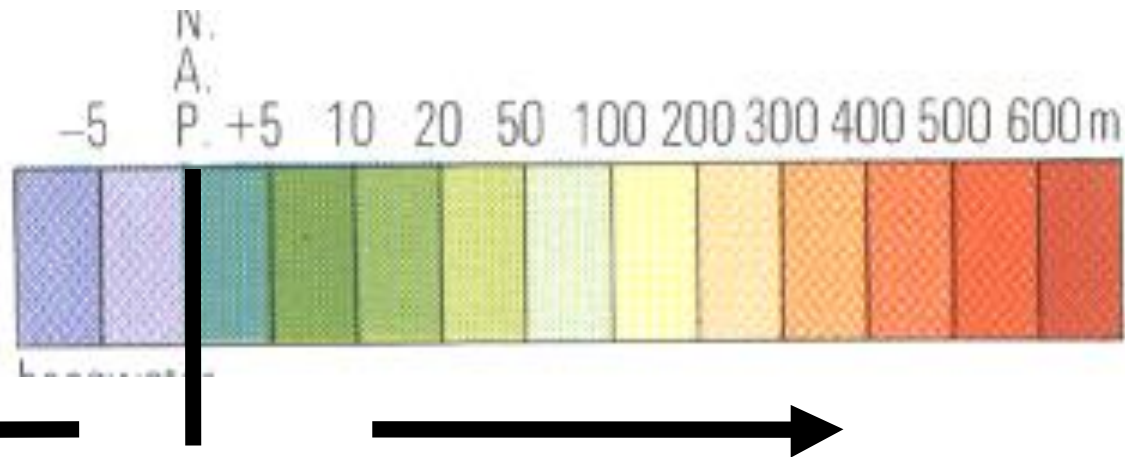
Deze lijn snijdt de kleurovergangen

Elke kleurovergang is een hoogtelijn

klik

# Legenda Reliëfkaart van Nederland

NAP = 0 meter = zeeniveau

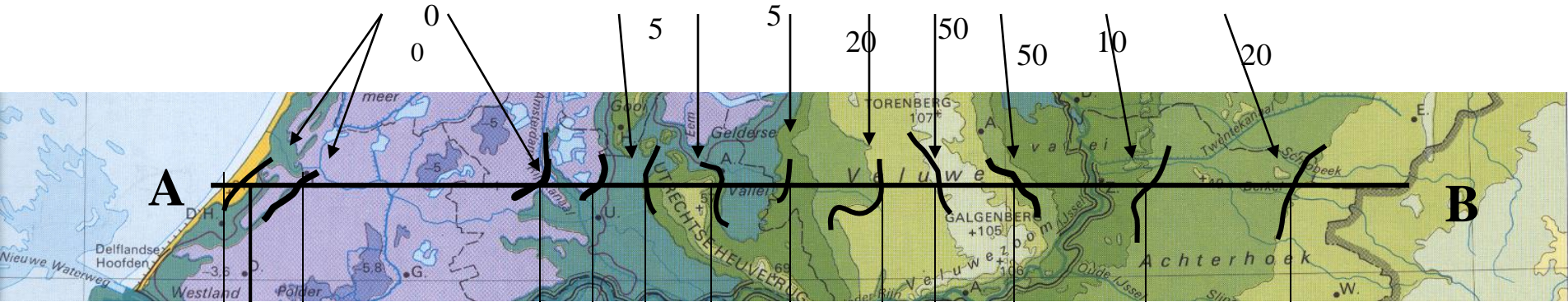


Onder nul meter

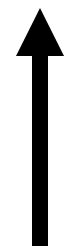
Boven nul meter

klik

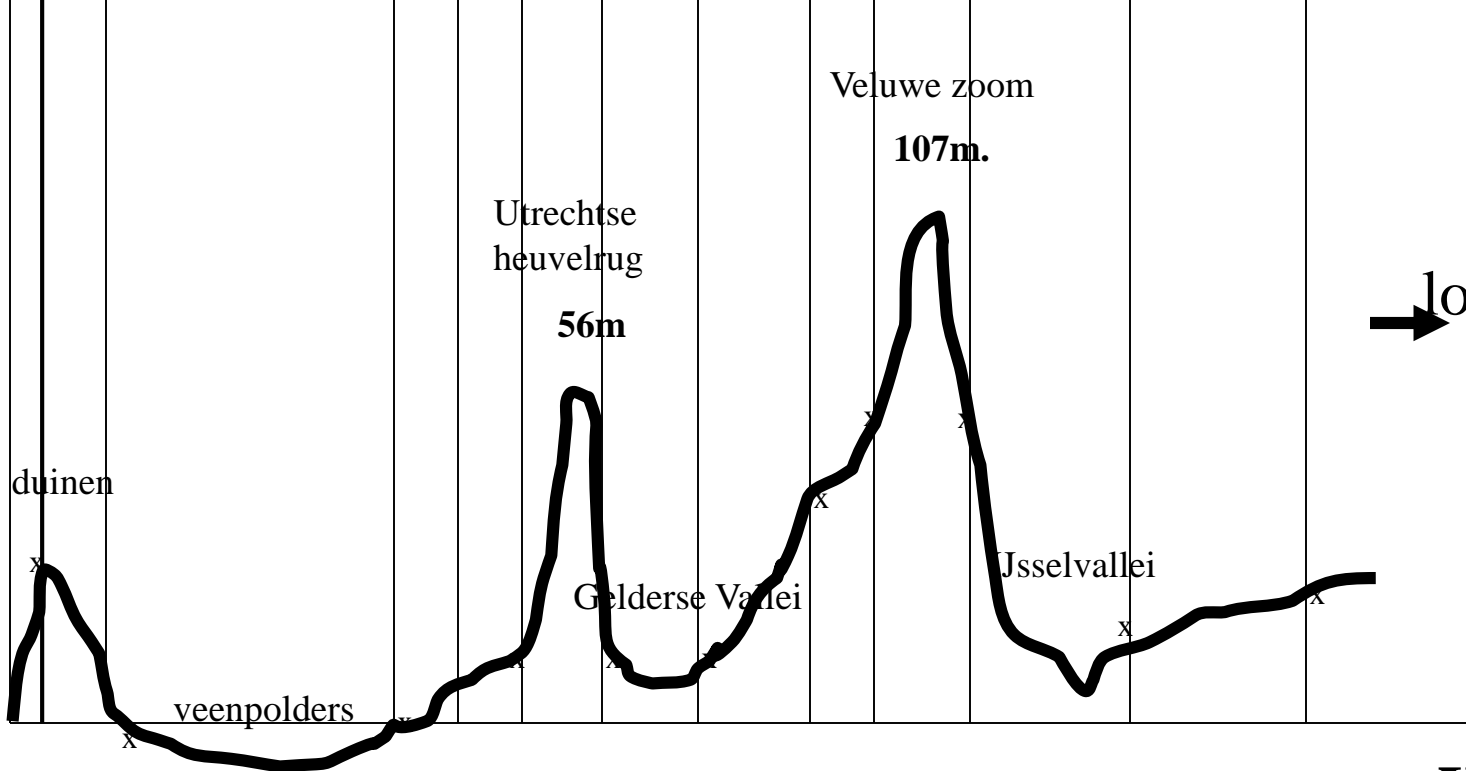
# Snijpunten van hoogtelijnen met lijn A → B



Y-as



0



loodlijn →

X-as

klik